



130

292/3

11

12

458/13

459/13

131

132

14

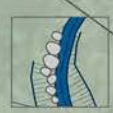
Bestand

-  Rustebach, Verlauf vermessen
-  Waldflächen
-  Grünland
-  Straße
-  Vermessung
-  aktuelle Flurstücke mit Flurstücksnummern Geoproxy Thüringen WMS



190/2


Planung

Geplantes Gewässerprofil



Einbau von Wasserbauteilen zur Ufersicherung

-  Achse Längsprofil
-  Querprofilinie

 Neupflanzung Einzelgehölze

**RENATURIERUNG DES RUSTEBACHES
IN DEN GEMARKUNGEN MARTH
UND KIRCHGANDERN**

